

# IX Śląski Konwent Informatyków i Administracji,

16-17 maja 2019 r. w Hotelu Skalite w Szczyrku.

Organizatorzy:

- Szczeciński Park Naukowo-Technologiczny Technopark Pomerania
- Śląskie Centrum Społeczeństwa Informacyjnego



 Śląskie Centrum Społeczeństwa Informacyjnego

Katowice, marzec 2016



# Aktualne problemy oraz zadania stojące przed administracją w obszarze społ. Inform.

- wymagania prawne w świetle rozporządzenia RODO, ustawy o krajowym systemie cyberbezpieczeństwa i rozporządzenia o Krajowych Ramach Interoperacyjności,
- elektroniczacji zamówień publicznych,
- nowe narzędzia do bezpiecznej komunikacji obywatela z administracją - eDowód,
- e-doręczenia,
- Wykorzystanie profilu zaufanego
- Login.gov.pl jako jednolity sposób uwierzytelniania w systemach administracji publicznej,



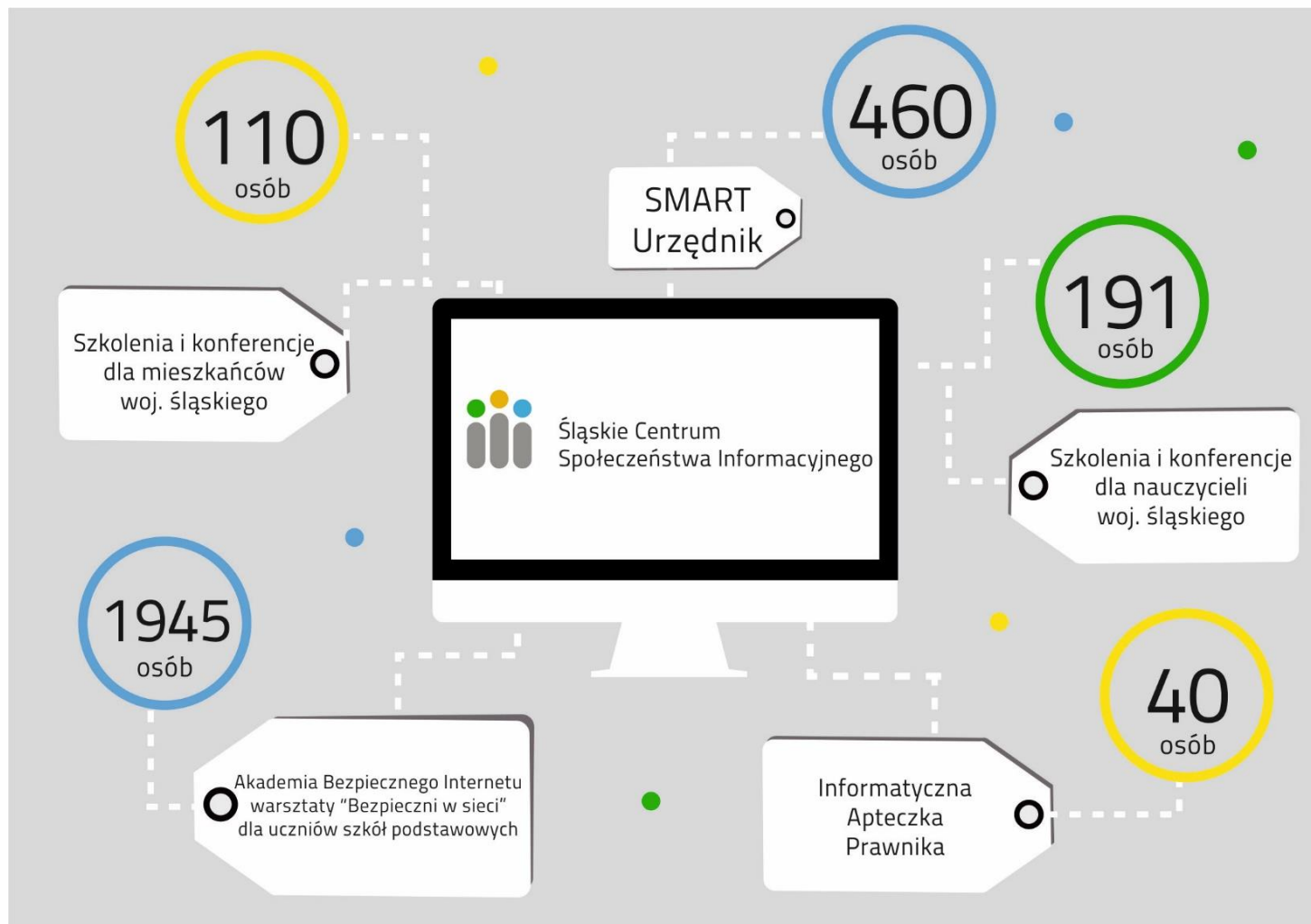
Cele Strategii Rozwoju  
Społeczeństwa Informacyjnego  
Województwa Śląskiego 2020+

**CEL 1**  
**Rozwój kompetencji  
cyfrowych**

**CEL 2**  
**Zwiększenie dostępności  
danych publicznych**

**CEL 3**  
**Rozwój elektronicznych  
usług publicznych**

# Rozwój kompetencji cyfrowych:



W latach 2019-2020 planowane są prace nad dokumentem **Polityka Rozwoju Społeczeństwa Informacyjnego Województwa Śląskiego na lata 2020-2030.**

Wiązać się to będzie z organizacją wielu spotkań z różnorodnymi środowiskami zawodowymi w celu ustalenia z nimi nowych wyzwań powiązanych ze społeczeństwem informacyjnym na kolejną dekadę.



## Planowane szkolenia:

Termin wydarzenia	Wydarzenie	Przeznaczenie
27.05.2019	Konferencja z warsztatami dla nauczycieli "Młodzi w świecie nowoczesnych technologii - wyzwanie dla nauczyciela"	nauczyciele
28-29.05.2019	WordPress dla średniozaawansowanych	mieszkańcy woj. śląskiego
12-13.06.2019	WordPress dla średniozaawansowanych	mieszkańcy woj. śląskiego
18.06.2019	Media społecznościowe, czyli komunikacja w modelu 3.0	mieszkańcy woj. śląskiego
28.06.2019	Bezpieczeństwo i niebezpieczeństwa związane z wykorzystywanymi w pracy urządzeniami mobilnymi	SMART Urzędnik
09.07.2019	Dobre praktyki w tłumaczeniu stron www i dokumentów cyfrowych - narzędzia CAT wspierające proces tłumaczenia	SMART Urzędnik



Śląskie Centrum  
Społeczeństwa Informacyjnego

## Planowane szkolenia:

Termin wydarzenia	Wydarzenie	Przeznaczenie
25.09.2019	Dobre praktyki w tworzeniu dostępnych dokumentów cyfrowych zgodnych z WCAG 2.0	SMART Urzędnik
wrzesień	SEO dla WordPress – optymalizacja strony internetowej	mieszkańcy woj. śląskiego
wrzesień	Google Ads - jak dotrzeć do swoich klientów w sieci?	mieszkańcy woj. śląskiego
październik	Tworzenie skutecznych infografik do mediów społecznościowych	mieszkańcy woj. śląskiego
październik	Obsługa Systemu Obiegu Dokumentów w oparciu o aplikację FINN 8 SQL	SMART Urzędnik
październik	Jak zbudować dobrą stronę WWW?	mieszkańcy woj. śląskiego

## Planowane szkolenia:

Termin wydarzenia	Wydarzenie	Przeznaczenie
październik	Odpowiedzialność, audyt i kontrola działu IT w świetle nowych wymagań prawnych (KSC, RODO, KRI)	SMART Urzędnik
listopad	Social Media w biznesie: Facebook i Instagram	mieszkańcy woj. śląskiego
listopad	System informacji geograficznej - GIS (ORSIP)	SMART Urzędnik
listopad	Copywriting. Jak pisać teksty, które się sprzedają?	mieszkańcy woj. śląskiego





# SEKAP

System Elektronicznej Komunikacji Administracji Publicznej



Śląskie Centrum  
Społeczeństwa Informacyjnego

*Śląskie Centrum Społeczeństwa Informacyjnego jest jednostką organizacyjną Samorządu Województwa Śląskiego.*

# Partnerzy platformy SEKAP

urzędy świadczące usługi dla mieszkańców na platformie

2008

Urząd Marszałkowski

Starostwa Powiatowe

Urzędy Miast

Urzędy Gmin

łącznie **54** urzędy

2018

Urząd Marszałkowski

Starostwa Powiatowe

Urzędy Miast

Urzędy Gmin

Jednostki Urzędu  
Marszałkowskiego

Jednostki organizacyjne  
Urzędów

łącznie **128** Partnerów

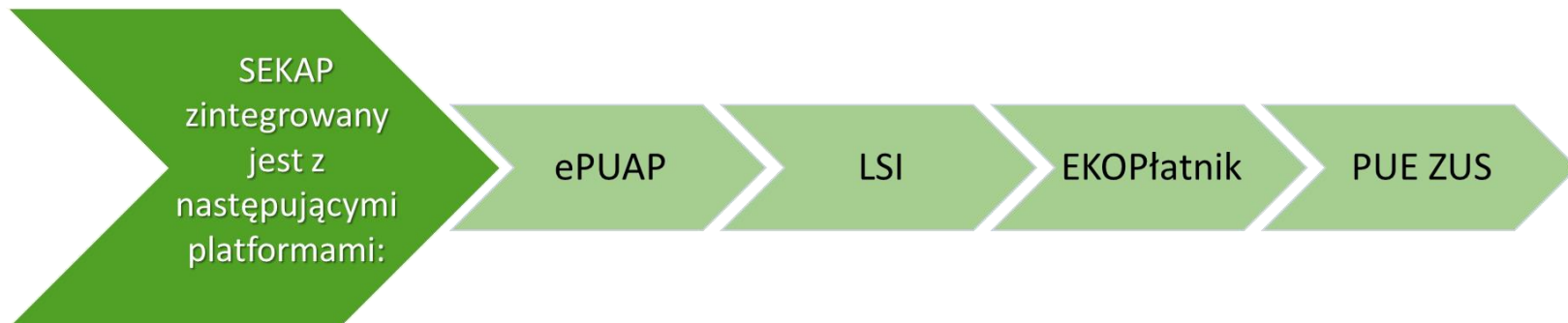
378 jednostek organizacyjnych

750 rodzajów usług

Udostępnienie ok. 21 000 kart usług



Śląskie Centrum  
Społeczeństwa Informatycznego



# SEKAP dla beneficjentów



RPSL.11.01.05-IZ.01-24-054/16

📄 Gotowy do złożenia elektronicznie

SEKAP

↓

↻



Urząd Marszałkowski  
Województwa Śląskiego

Wpłynęło ok. 33 tys.  
dokumentów



Śląskie Centrum  
Przedsiębiorczości

Wpłynęło ok. 12 tys.  
dokumentów



Wojewódzki  
Urząd Pracy

Wpłynęło ok. 11 tys.  
dokumentów



Śląskie Centrum  
Społeczeństwa Informatycznego



E-usługi [Moje dane](#) ▾ [Moje pojazdy](#)

Obywatel / E-usługi

## Polecane e-usługi



Uzyskaj dowód osobisty  
[Złóż wniosek online](#)



Zamelduj się na pobyt stały lub czasowy  
[Wyślij zgłoszenie online](#)



Uzyskaj informację publiczną  
[Złóż wniosek online](#)



Zgłoś utratę albo uszkodzenie dowodu osobistego  
[Wyślij zgłoszenie online](#)



Zgłoś urodzenie dziecka  
[Wyślij zgłoszenie online](#)



Uzyskaj odpis aktu stanu cywilnego  
[Złóż wniosek online](#)



Sprawdź swoje punkty karne  
[Złóż wniosek online](#)



Skorzystaj z usługi Mój Pojazd  
[Sprawdź dane swoich pojazdów online](#)



Pismo ogólne do urzędu  
[Wyślij pismo](#)

## Tu skorzystasz z innych e-usług za pomocą Profilu Zaufanego



Platforma Usług  
Elektronicznych  
Zakład Ubezpieczeń  
Społecznych



Elektroniczna  
Platforma Usług  
Administracji  
Publicznej



Centralna Ewidencja  
i Informacja  
o Działalności  
Gospodarczej



Portal Informacyjno-Usługowy

Empatia Portal  
Informacyjno-  
Usługowy



Internetowe Konto  
Pacjenta



System Elektronicznej  
Komunikacji  
Administracji  
Publicznej (śląskie  
urzędy online)



Śląskie Centrum  
Społeczeństwa Informacyjnego

# Aktualne działania

## SHA2

W związku z komunikatem Ministerstwa Cyfryzacji (administrator platformy ePUAP) **o stopniowym odejściu od stosowania algorytmu SHA-1** we wszelkich zastosowaniach, w tym w komunikacji z systemami zewnętrznymi m.in. z platformą PeUP SEKAP, Platforma PeUP SEKAP została przygotowana do nowych rozwiązań kryptograficznych ePUAP:

- integrację z ePUAP w zakresie odbierania i wysyłania pism elektronicznych z PeUP SEKAP;
- weryfikację podpisów PZ w PFE/PeUP SEKAP;
- składanie podpisów PZ w PFE/PeUP SEKAP;
- logowanie przez PZ na PeUP SEKAP;
- integrację katalogu usług;

## Duże pliki

Wdrożenie nowej funkcjonalności na platformie PeUP SEKAP „**Duże pliki**”

Funkcjonalność automatycznie pobiera z ePUAP pliki, które są załącznikami do wysyłanych wniosków elektronicznych.

Nowa funkcjonalność podniosła poziom komunikacji pomiędzy podmiotami publicznymi administracji rządowej samorządowej, wyeliminowała "ręczne" pobieranie załączników ze skrytki urzędu przez pracownika kancelarii.

# Zespół ds. e-usług



# ORSIP

OTWARTY REGIONALNY SYSTEM  
INFORMACJI PRZESTRZENNEJ



Śląskie.



Śląskie Centrum  
Społeczeństwa Informacyjnego



# ORSIP

OTWARTY REGIONALNY SYSTEM  
INFORMACJI PRZESTRZENNEJ

## System ORSIP – aplikacja przeglądarkowa

The screenshot displays the ORSIP web application interface. On the left, a sidebar lists various categories: Koleje Śląskie, Dane podstawowe, Geodezja i kartografia, Ortofotomapy, Transport, Turystyka, Ochrona Środowiska, Przyroda, Wypadki, Mapy historyczne, Gospodarka Przestrzenna, Działki i inwestycje, and OPI-TPP. The main map area shows a network of roads and rail lines around Katowice, with labels for locations like Mysłowice, Chorzów, and Tychy. A legend window titled 'Zawartość mapy' is open, showing a list of layers with checkboxes: Nazwy miejscowości, Granice administracyjne, Punkty adresowe, Obiekty transportu, Koleje Śląskie, Przystanki, Numery dróg, and Mapy podkładowe. The top right corner features the logo for 'OTWARTY REGIONALNY SYSTEM INFORMACJI PRZESTRZENNEJ' and a scale bar indicating 100000.



Śląskie Centrum Społeczeństwa Informacyjnego jest jednostką organizacyjną Samorządu Województwa Śląskiego.



# Nasze inicjatywy







## OTWARTY REGIONALNY SYSTEM INFORMACJI PRZESTRZENNEJ WOJEWÓDZTWA ŚLĄSKIEGO

... miliony mieszkańców - jedna przestrzeń ...

Niniejsza strona internetowa umożliwia wyszukiwanie, przeglądanie i pobieranie danych przestrzennych z obszaru województwa śląskiego. Zapewnia dostęp do aplikacji mapowych, które umożliwiają przeglądanie i analizę danych przestrzennych.

### POLECANE APLIKACJE

 <p><b>&lt;b&gt;SZLAK ZABYTEKÓW TECHNIKI</b></p> <p>Szlak Zabytków Techniki jest tematycznym, samochodowym szlakiem turystyczno-kulturowym.</p> <p>Otwórz aplikację</p>	 <p><b>Mapa wstrząsów</b></p> <p>Wyświetlenie wstrząsów górniczych zgodnie z pomiarami GRSS</p> <p>Otwórz aplikację</p>	 <p><b>Dostępność obiektów dla osób z niepełnosprawnościami</b></p> <p>Obiekty pod względem przystosowania dla osób z niepełnosprawnościami. Dane</p> <p>Otwórz aplikację</p>	 <p><b>Najlepsza Przestrzeń Publiczna Województwa</b></p> <p>Inwestycje nagrodzone w latach 2002 - 2017</p> <p>Otwórz aplikację</p>
---	--	---	---



## Projekty partnerskie



Cyfrowe obserwatorium bezpieczeństwa



Mobilne Śląskie



BIOGEO SILESIA ORSIP



# Zespół ds. projektów teleinformatycznych



ŚLĄSKA  
REGIONALNA  
SIEĆ SZKIELETOWA



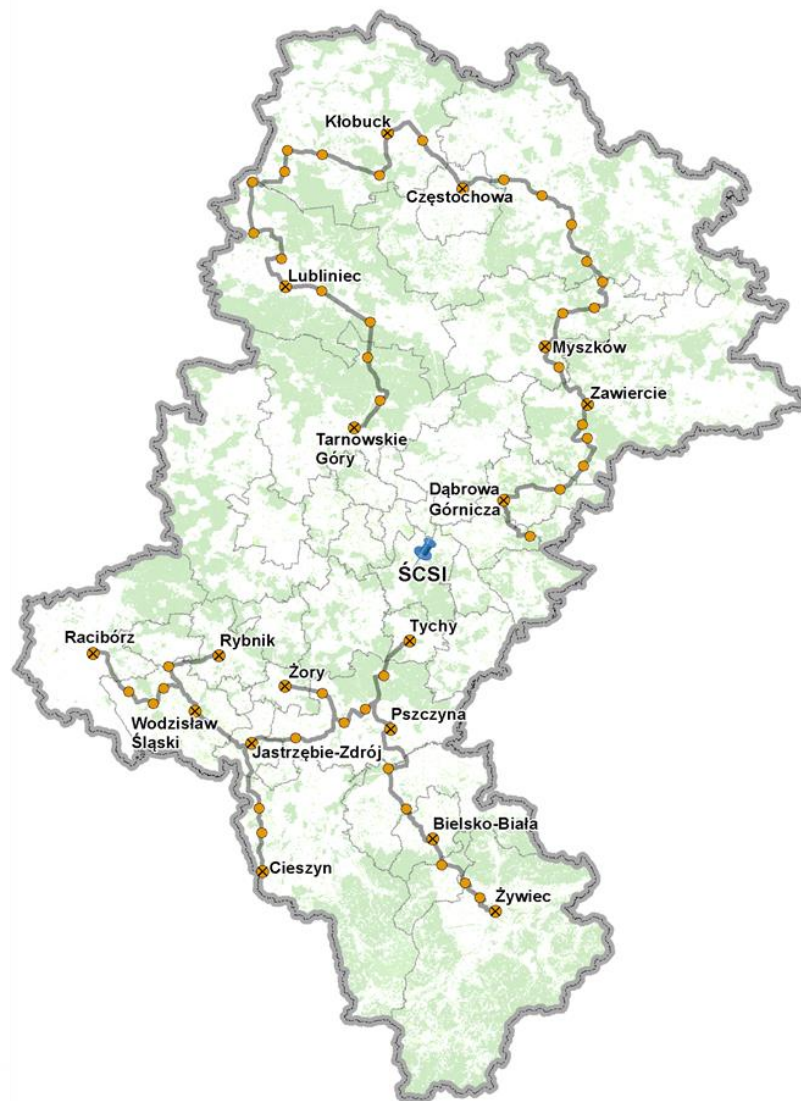
Śląskie Centrum  
Społeczeństwa Informacyjnego



ŚLĄSKA  
REGIONALNA  
SIEĆ SZKIELETOWA

## PRZEBIEG SIECI

„Śląska Regionalna Sieć Szkieletowa” (ŚRSS) to ponad 450 km sieci światłowodowej wybudowanej przez Województwo Śląskie na obszarach słabo rozwiniętych telekomunikacyjnie.



Śląskie Centrum  
Społeczeństwa Informacyjnego



# ŚLĄSKA REGIONALNA SIEĆ SZKIELETOWA

Projekt ŚRSS to sieć regionalna o charakterze pasywnym (szkieletowo-dystrybucyjna), a nie powszechna sieć dostępowa doprowadzona do każdego gospodarstwa domowego



Śląskie Centrum  
Społeczeństwa Informacyjnego

# DZIĘKUJĘ ZA UWAGĘ

Jarosław Krzemiński

**Śląskie Centrum Społeczeństwa Informacyjnego**

ul. Powstańców 34, 40-038 Katowice

[www.e-slask.pl](http://www.e-slask.pl)

